

SZAKMAI BESZÁMOLÓ
a 204113/538 számú pályázathoz

Kutatva ismerjük meg Vas megyét!

Online levéltár-pedagógia a Vas Megyei Levéltárban

A Magyar Nemzeti Levéltár Vas Megyei Levéltára levéltár-pedagógiai kínálatát olyan interneten elérhető levéltári foglalkozásokkal kívánta továbbfejleszteni, amely összhangban áll pedagógiai elveivel.

Sikeres pályázatunk segítségével olyan, a weben elérhető feladatokat dolgoztunk ki és valósítottunk meg, amelyben kiemelt szerepet kapott a helyi identitás erősítése, a megye- és a helytörténeti ismeretek bővítése. Pedagógiai módszerünk a kutatásalapú oktatáson alapul, amelynek lényege, hogy a diákok – elsajátítva a kutatómunka alapjait – megismerkednek a források feldolgozásának alapvető módszereivel, s azokkal a térképekkel, amelyek a hungaricana.hu weboldalon is elérhetőek, csak más formában és bővített tartalommal.

Mivel a Magyar Nemzeti Levéltár belső szabályzata az önálló honlap fejlesztését nem támogatja, így munkatársaink a kidolgozott tartalmakat integrálták a már meglévő <https://oktatolapok.mnl.gov.hu/> weboldalra, annak, mint egy önálló helytörténeti témakörként.

Felkért informatikusunk, Makk Tamás egyéni vállalkozó felé alapvető elvárásként fogalmaztuk meg, hogy a projekt keretében elkészülő „programok”, feladattípusok adattartama változtathatók legyenek, így akár több éven keresztül is változatos programokkal, feladatokkal nyithatunk az érdeklődők felé.

A projekt keretében több feladattípust dolgoztunk ki. A feleletválasztós tesztjeinket négy levéltári kérdéskör köré csoportosítottuk, úgy, hogy azok elsősorban helytörténeti forrásokon alapultak. Így a diákok úgy ismerkednek meg a diplomatika, heraldika, kronológia és genealógia segédtudományaival, hogy némi bepillantást nyernek Vas vármegye történetébe is.

Vaktérképes feladatunkat a feladattípus variálása érdekében táblázatos formára alakítottuk. Különböző témakörökben készítettük el feladatainkat, bár feltöltésre egyelőre csak a középkori tartalmak kerültek. Példának okáért a „Szerzetesrendek a középkori Vas vármegyében” című feladatunk esetében a képként feltöltött vaktérképen a szerzetesi helyeket betűvel jelöltük, ezeket a táblázatban feltüntettük, illetve választási lehetőségként megadtuk a helyneveket és a szerzetesrendek neveit.

A későbbiek során a forrásokkal kapcsolatos feladatunkat ebbe a programba fogjuk integrálni. A dokumentumokat majd képként feltöltjük, s a feldolgozásukat majd a táblázat kitöltésével fogjuk megvalósítani. Egyelőre ezeket pdf állományban helyeztük el a honlapon, úgy, hogy a dokumentumok feldolgozását kérdésekkel segítettük.

Az adatbázisokra alapuló feladatunkat átalakítottuk, a programozás és a feladat kidolgozása terén a legnagyobb munkát vállaltuk fel. A programba képfájlokat lehet feltölteni, ahová marker pontokat lehet elhelyezni. A pontok alá szöveget, s képet lehet feltölteni.

Egyelőre a program kereteit úgy töltöttük ki, hogy egy adott település kataszteri térképén jelöltük be a marker pontokat, s így egyfajta akadályversenyt alakítottunk ki. A helyes válaszok megadása után lehet lépni a következő állomásra.

A feltöltött képeket itt is lehet változtatni, így lehet akadályversenyt készíteni akár a katonai térképekkel, vagy bármely más fotóval is. Ez abból a szempontból nagyon jó, hogy a korszakhatárt is lehet módosítani.


Az elkészített feladattípusokat a fentiekből következően több módon, több változatban is fel lehet majd használni. Ráadásul az elkészített programmotorokat a későbbiekben a Magyar Nemzeti Levéltár többi tagintézménye is felhasználhatja, ami lehetséges, hogy további feladatötletekkel gazdagíthatja mind intézményünket, mind a Magyar Nemzeti Levéltár többi tagintézményét.




Dr. Pál Ferenc
levéltáros

Cimertani kérdések Vas megyei | x

https://oktatolapok.mnl.gov.hu/cimertani-kerdesek-vas-megyei-forrasokkal



A cimertan (heraldika) a címerek kialakulásával, megszerkesztésével, leírásával, illetőleg a címerjoggal foglalkozó tudomány. A címer a középkori fegyverhasználaton alapul. Legtöbbször pajzs alakú, személyek, családok vagy testületek megkülönböztető jele. Használata Európában a keresztény hadjáratok idején terjedt el. Ezzel a tudománnyal tanulmányaid során többször is találkozhattál. Most próbáld ki tudásod Vas megyei példákkal!

Az oktatási tartalom a Nemzeti Kulturális Alap támogatásával valósult meg.


1 / 10

Az alábbiak közül kinek/minek nem lehetett címere?

Feladat
A cimertan (heraldika) a címerek kialakulásával,

Kérdések a kronológiáról Vas m... | x

https://oktatolapok.mnl.gov.hu/kerdesek-kronologiarol-vas-megyei-forrasokkal



A kronológia szerteágazó ismeretanyagot követel meg a mindazoktól, akik el akarnak mérülni ennek tudományában. Csillagászati, teológiai, néprajzi ismeretekre is szükség lehet. Nehéznek hangzik? Anyira nem az! Tedd próbára tudásod!

Az oktatási tartalom a Nemzeti Kulturális Alap támogatásával valósult meg.

1 / 10

Feladat
A kronológia az események dátumhoz kötésével, a források keletkezési idejének meghatározásával foglalkozik. A szó a görög kronosz = „idő” és a logosz = „tudomány, szavakból származik. A feladatokat kitölve Vas megyei példákon keresztül megismerkedhetsz a kronológia alapjaival.

OK

A manapság használati teremtéstörténete szerint... öröklődött. A Biblia (k), és a hetedik napon (szombat) megpihent, és ezt a napot ünnepp napnak nyilvánította. A babilóniai asztrológiai hiedelmek alapján a hét napjait vasárnaptól kezdve egy-egy bolygó alapján nevezték el. Idegennyelvű ismereteld alapján melyik bolygó adhatta a vasárnapnak nevet?

Vaktérkép adminisztrációs oldal | x

https://leveltaroktato.natarch.hu/admin/BlindMap

GYORSKERESÉS...


Vaktérkép adminisztrációs oldal

Azonosító	Cím	Leírás	Fájlnév	Létrehozás dátuma
5	Szerzetesek Vas vármegyében	Táblázat szerkesztése	d370d05a-d9fa-42b8-b906-414a11fe0d73.jpg	2021.07.13. 23:25:57
14	Árpád-kori templomok Vas vármegyében	Táblázat szerkesztése	00033407-a7f9-4110-8bed-01809ecf2748.jpg	2021.08.26. 12:58:06
15	Teszt vaktérkép	Táblázat szerkesztése	2e421c0d-e545-4030-a66e-fd8a649ce93c.jpg	2021.10.08. 11:39:03

Térkép adminisztráció - Levéltár | x

Térképes feladat - Levéltár Oktat... | x

https://leveltaroktato.natarch.hu/Home/Map/2e4e541-941f-4c58-9610-ccd7e05a4c00



Leaflet

Feladvány ami alapján megtalálhatod a keresett helyet:



A játék első állomása a templom! Tedd rá a sétáló jelet, válaszd meg a kérdéseket, s haladj végig a megadott úton!